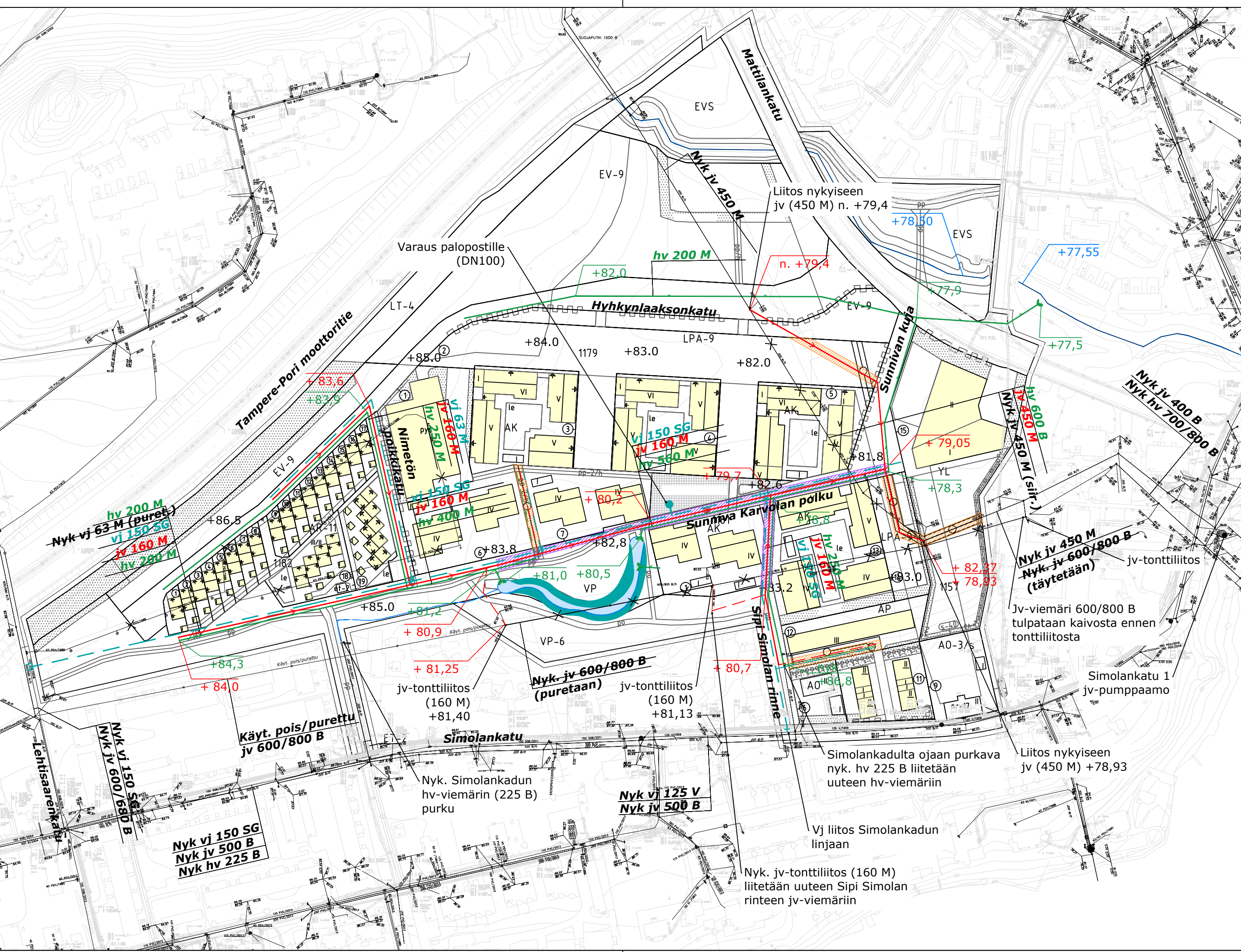













M:\PROJEKTIIT\TAMPERE\2019\1510049865_HYHKYNLAAKSON_YLEISSUUNNITELMAT\TULOKSET\VIITEKUVAT\VIITEKUVAT_YS\VESIHUOLLON_YS.DWG
Tulostettu: 10.01.2022



Merkintöjen selitykset:

-  +82,0 Alustava yleistasauksen mukainen maanpinnan korkeus
-  Jätevesiviemäri, uusi
-  Vesijohto, uusi
-  Hulevesiviemäri, uusi
-  Viitteelliset tonttijohdot
-  Vesihuoltolinjojen rasite
-  Purettava/käytöstä poistettava vesihuoltolinja
-  Vesihuoltolinja, nykyinen
-  Nykyinen oja/painanne
-  Hulevesien hallinta-alue, uusi
-  Osuus, jolla uudet vesihuoltolinjat asennetaan lähellä nykyistä maanpinnan tasoa
- a) Sipi Simolan rinteessä linjat asennetaan suojausputkeen (n. 55 m) + työnaikainen suojaaminen (esim. maapenger)
- b) Sunniva Karvolan polulla linjat on suojattava työnaikaisesti (suojaus n. 250 m matkalta esim. maapenkereellä)

SUUNNITELMAN KOORDINAATTIJÄRJESTELMÄ GK24 JA N2000

ASEMAKAAVAN NRO 8391 EHDOTUSVAIHEEN VESIHUOLLON YLEISSUUNNITELMA

 **TAMPEREEN KAUPUNKI**
KAUPUNKIYMPÄRISTÖN PALVELUALUE

TAMPEREEN
Vesi

HYHKYNLAAKSON
VESIHUOLLON YS

HYHKYNLAAKSO, ASEMAKAAVA 8391

YLEISSUUNNITELMA
ASEMAPIIRUSTUS 1:2000

RAMBOLL
Ramboll Finland Oy
Kansikatu 5 B
33100 Tampere
puh. 020 755 611

Piirt.	L.Lahti
Suunn.	L.Lahti
Tark.	K.Hell

Ylan päätös:	
Suunnittelupäällikön päätös:	
§	
Muutos	
Tark.	
Hyv.	
Pvm.	10.1.2022
Korvaa piir.n:o	
Ark.n:o	
Piir.n:o	SV1